

## CIRCUITS VTT / VAE (VTT à Assistance Électrique) labélisés FFC

- 1 **Tour de la Planèze** 33 km - dénivelé : 1300 m  
D Usseil (bourg)
- 2 **Dans les bois de la Margeride** 39 km - dénivelé : 990 m  
D Saint-Georges (Varillottes)
- 3 **Au fil de l'eau** 25 km - dénivelé : 685 m  
D Coren (bourg)
- 4 **Au gré du vent** 34 km - dénivelé : 850 m  
D Coren (bourg)
- 5 **La Font del Sol** 41 km - dénivelé : 961 m  
D Pierrefort (bourg, devant l'Office de tourisme)
- 6 **Les orgues de Saint-Flour** 27 km - dénivelé : 695 m  
D Saint-Flour (ville basse, place de la Liberté)
- 7 **Le château d'Allèuze** 35 km - dénivelé : 900 m  
D Saint-Flour (ville basse, place de la Liberté)
- 8 **Le chemin du brème du cerf** 34 km - dénivelé : 710 m  
D Pierrefort (bourg, devant l'Office de tourisme)
- 9 **Le Montoubou** 14 km - dénivelé : 375 m  
D Talizat (bourg)
- 10 **Sur le plateau du Barrès** 19 km - dénivelé : 373 m  
D Malbo (bourg)
- 11 **Chemin des estives** 21 km - dénivelé : 400 m  
D Valuéjols (bourg, devant la mairie)
- 12 **Le Château du Salliant** 23 km - dénivelé : 500 m  
D Andelat (Château du Salliant)
- 13 **Entre Vézou et Truyère** 16 km - dénivelé : 414 m  
D Pierrefort (bourg, devant l'Office de tourisme)
- 14 **Les Hauts de Pierrefort** 17,5 km - dénivelé : 355 m  
D Pierrefort (bourg, devant l'Office de tourisme)

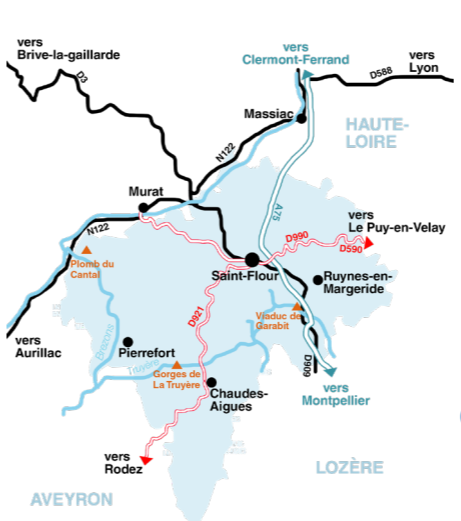
- 15 **Au détour de la Gazonne** 18 km - dénivelé : 371 m  
D Cézens (bourg)
- 16 **Aux portes de l'Aubrac** 21,2 km - dénivelé : 500 m  
D Lieutades (bourg)
- 17 **Le sentier des estives** 9 km - dénivelé : 242 m  
D Saint-Martin-sous-Vigouroux (Vigouroux)
- 18 **La Roussière** 11 km - dénivelé : 200 m  
D Nézenlières (bourg)
- 19 **L'usseloise** 12 km - dénivelé : 200 m  
D Usseil (bourg vers l'école)
- 20 **Le bout du Monde** 15 km - dénivelé : 255 m  
D Saint-Flour (ville basse, place de la Liberté)
- 21 **Autour de Saint-Georges** 15 km - dénivelé : 257 m  
D Saint-Georges (Varillottes)
- 22 **Le phare de la Planèze** 24 km - dénivelé : 330 m  
D Janavelle (bourg)
- 23 **La narse de Lascos** 15 km - dénivelé : 215 m  
D Paulhac (bourg)
- 24 **La voie de Rochegonde VTT** 15 km - dénivelé : 365 m  
D Neuvéglise-sur-Truyère (bourg de Neuvéglise, place de l'église)
- 25 **Saint Just** 14 km - dénivelé : 261 m  
D Saint-Just
- 26 **Le sentier du Pré Clau** 6,5 km - dénivelé : 169 m  
D Pierrefort (bourg, devant l'Office de tourisme)
- 27 **Le sentier du Sucal** 9,2 km - dénivelé : 168 m  
D Cézens (bourg)
- 28 **La forêt des Mons** 9,1 km - dénivelé : 193 m  
D Lieutades (bourg)

- 29 **Chemin du lac** 10 km - dénivelé : 150 m  
D Talizat (bourg)
- 30 **Chemin de la narse** 8 km - dénivelé : 100 m  
D Valuéjols (bourg, devant la mairie)
- 31 **Autour de Saint-Flour** 8 km - dénivelé : 275 m  
D Saint-Flour (ville basse, place de la Liberté)
- 32 **Neuvéglise-sur-Truyère - Vernuéjols** 11 km - dénivelé : 231 m  
D Neuvéglise-sur-Truyère (bourg de Neuvéglise, devant l'Office de tourisme)
- 33 **Ruynes-en-Margeride - Le ruisseau de Latont** 4 km - dénivelé : 116 m  
D Ruynes-en-Margeride (bourg, carrefour D13 et D4)
- 34 **Ruynes e-bike - Le Signal** 10 km - dénivelé : 501 m  
D Ruynes-en-Margeride (bourg, carrefour D13 et D4)
- 35 **Ruynes e-bike - Trailis** 11 km - dénivelé : 396 m  
D Ruynes-en-Margeride (bourg, carrefour D13 et D4)
- 36 **Prat de Bouc - Escapade en montagne** 17,7 km - dénivelé : 427 m  
D Paulhac (col de Prat de Bouc)

## ITINÉRANCES

- GRAND TOUR VTT (GT VTT) SAINT-FLOUR HORIZONS VOLCANIQUES**  
180 km - dénivelé : 3235 m - (3 à 5 étapes)
- GRANDE TRAVERSÉE DU MASSIF CENTRAL (GTMCC VTT)**  
1380 km dont 42 km dans Saint-Flour Communauté  
(Collines - Saint-Flour - Ruynes-en-Margeride) - dénivelé : 730 m  
Variante Monts du Cantal - boucle de 70 km

## INFORMATIONS



### SITES VTT-FFC

Retrouvez tous les circuits de Saint-Flour Horizons Volcaniques :  
<https://sitesvtt.ffc.fr/sites/saint-flour-horizons-volcaniques/>



### Office de Tourisme Intercommunal

Bureau de Saint-Flour 04 71 60 22 50  
Bureau de Chaudes-Aigues 04 71 23 52 75  
Bureau de Pierrefort 04 71 23 38 04  
Bureau de Neuvéglise-sur-Truyère 04 71 23 85 43  
Bureau de Ruynes-en-Margeride 04 71 23 43 32

Retrouvez toutes les informations sur : <https://www.pays-saint-flour.fr/sejour/sports-loisirs/vtt/>

Visualisez nos parcours en 3D sur les tables numériques présentes au sein de nos bureaux de tourisme !

SIGNALER UN PROBLÈME À SAINT-FLOUR COMMUNAUTÉ  
SENTINELLES.SPORTSDENATURE.FR



# Saint-Flour Horizons Volcaniques


Espace VTT FFC n°132



PLAN DES ITINÉRAIRES VTT / VAE

## Recommandations

Nous vous demandons de respecter les bêtes qui pâturent dans les parcelles sur certains itinéraires.  
La majorité des franchissements de clôtures est équipée de passages canadiens, nous vous demandons de bien vouloir retenir les clôtures qui n'en possèdent pas.  
**ATTENTION !** Certains chemins sont utilisés par les agriculteurs. Il est possible de trouver des ficelles tendues en travers des chemins.



Lac de Belvèzet



Plomb du Cantal et Col de Prat de Bouc

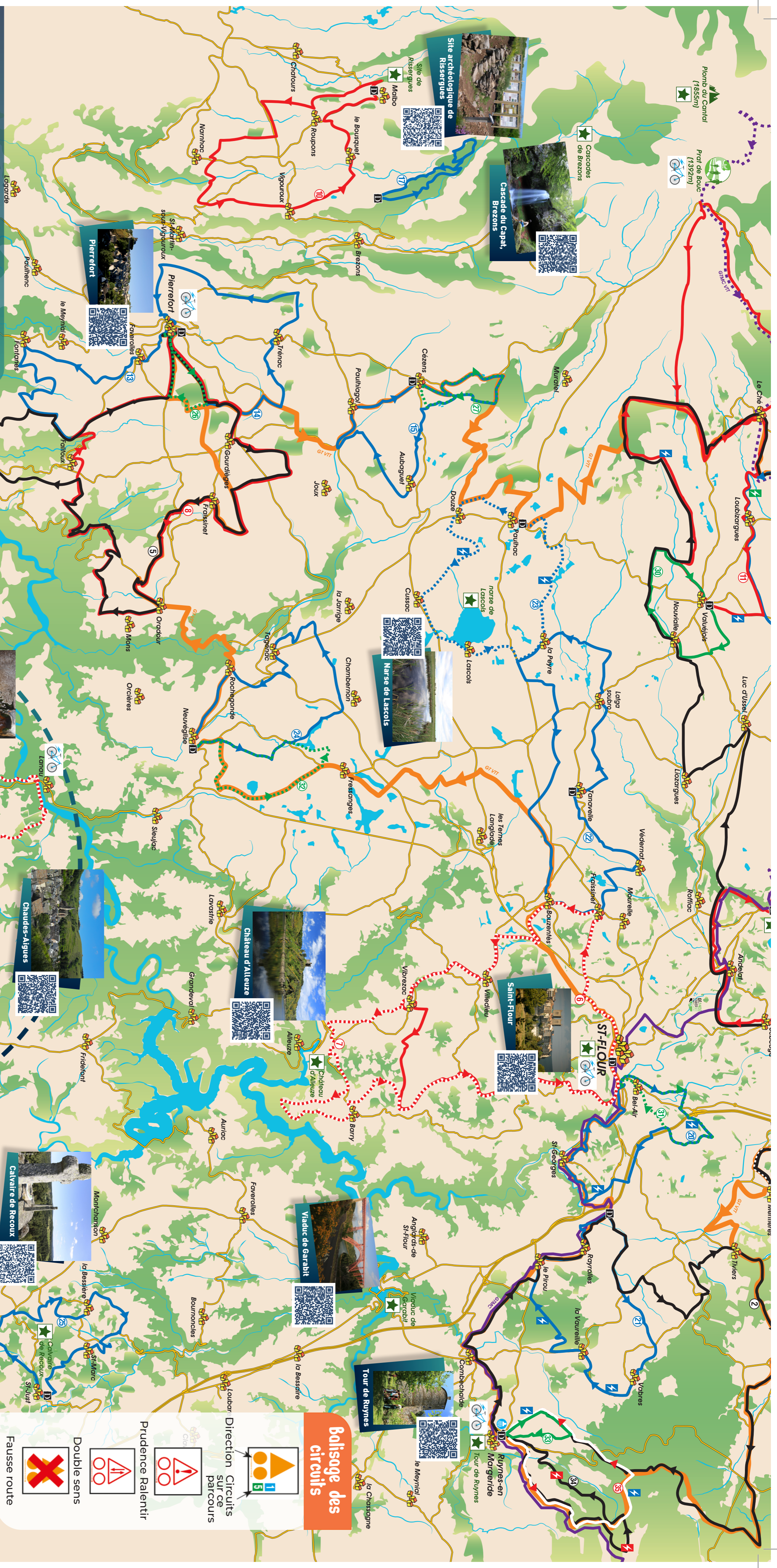


Plomb du Cantal (1855m)

Prat de Bouc (1392m)

Collines

Château du Salliant



## CODE DU VÉTÉTISTE

### Les recommandations pour bien vivre à VTT

- Le Vêlo Tout Terrain comme on veut ! mais...
- Empuntez les chemins balisés pour votre sécurité et respectez le sens des itinéraires ;
  - Ne surestimez pas vos capacités et restez maître de votre vitesse ;
  - Soyez prudent et courtis lors des dépassements ou croisements de randonneurs car le piéton est prioritaire ;
  - Contrôlez l'état de votre VTT et prévoyez ravitaillement et accès-soies de réparation ;
  - Si vous partez seul, laissez votre itinéraire à votre entourage ;
  - Le port du casque est fortement recommandé ;
  - Respectez les propriétés privées et les zones de cultures ;
  - Attention aux engins agricoles et forestiers ;
  - Refermez les barrières ;
  - Évitez la cueillette sauvage de fleurs, fruits, champignons ;
  - Ne troublez pas la tranquillité des animaux sauvages ;
  - Gardez vos déchets, soyez discret et respectueux de l'environnement ;
  - Soyez bien assuré, pensez au Pass'Loisir ;
  - Les incendies sont nombreux et catastrophiques dans notre région. En aucun cas n'allumez de feu.

## Circuits autour de Chaudes-Aigues

- A** Le Puy de la Crouzette
  - Chaudes-Aigues (parking de la piscine)
  - 14,8 km - dénivelé : 528 m
- B** La Croix de Pruniers
  - Chaudes-Aigues (parking de la piscine)
  - 14 km - dénivelé : 520 m
- C** La Croix de Védrières
  - Chaudes-Aigues (RD921 croisement de la route de Védrières)
  - 4,2 km - dénivelé : 82 m
- D** Chaudes-Aigues Deux-Vergeres
  - Chaudes-Aigues (parking de la piscine)
  - 22,7 km - dénivelé : 489 m
- E** Chaudes-Aigues vers les Gorges du Bes
  - Chaudes-Aigues (parking de la piscine)
  - 35,8 km - dénivelé : 991 m

## Légende du plan

- Circuit local
- Circuit passant par un Parc naturel régional
- Circuit de plus de 80 km
- Circuit très facile
- Circuit facile
- Circuit très difficile
- Circuit VTT électrique très facile
- Circuit VTT électrique facile
- Circuit VTT électrique difficile
- Point de départ
- Point d'intérêt (scannez le QR code pour plus d'informations sur le site historique)
- Point de lavage VTT
- Bike Park

## Balissage des circuits

- Direction
- Circuits sur ce parcours
- Prudence Ralentir
- Double sens
- Fausse route