




Préfecture du Cantal



Direction Départementale de l'Équipement du Cantal

Plan de Prévention du Risque Inondation (PPRI) Carte réglementaire

Bassin versant de l'Ander Commune de Saint-Georges

Réglementation des zones

- Zone de risque fort (inconstructible)
- Zone de risque moyen (constructible sous conditions)
- Zone de préservation du champ d'expansion des crues
- Zone de risque nul ou négligeable non réglementée par le PPRI

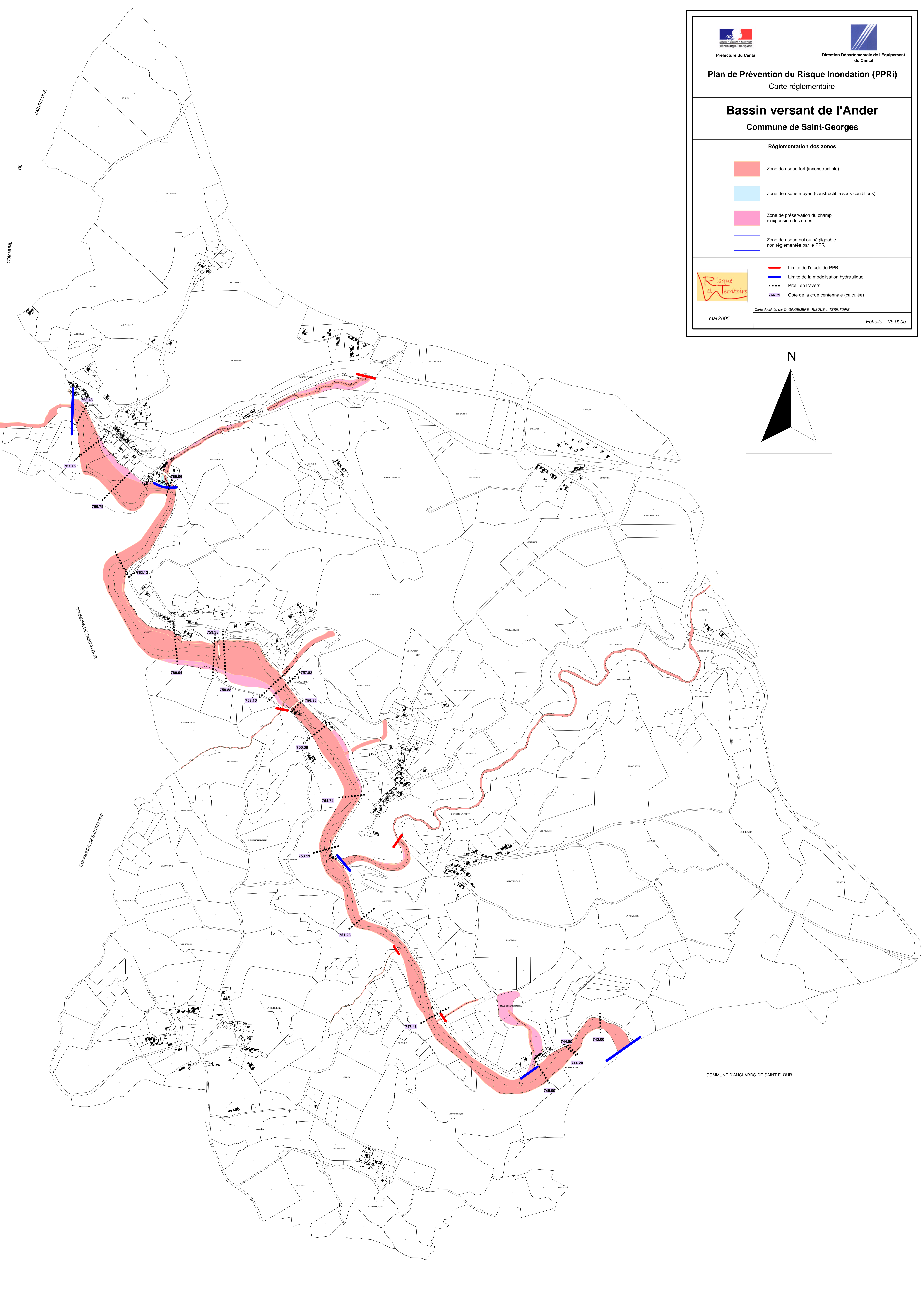
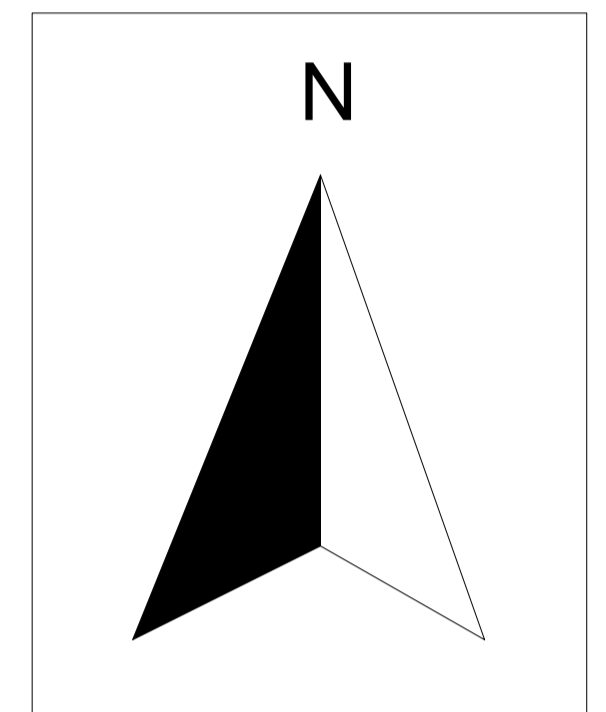


- Limite de l'étude du PPRI
- Limite de la modélisation hydraulique
- Profil en travers
- Cote de la crue centennale (calculée)

mai 2005

Carte dessinée par O. GINGEMBRE - RISQUE et TERRITOIRE

Echelle : 1/5 000e



COMMUNE D'ANGLARDS-DE-SAINT-FLOUR



Préfecture du Cantal







Direction Départementale de l'Équipement du Cantal





Plan de Prévention du Risque Inondation (PPRI) Carte réglementaire

Bassin versant de l'Ander Commune de Saint-Flour

Réglementation des zones

-  Zone de risque fort (inconstructible)
-  Zone de risque moyen (constructible sous conditions)
-  Zone de préservation du champ d'expansion des crues
-  Zone de risque nul ou négligeable non réglementée par le PPRI



-  Limite de l'étude du PPRI
-  Limite de la modélisation hydraulique
-  Profil en travers
-  Cote de la crue centennale (calculée)

mai 2005

Carte dessinée par O. GINGEMBRE - RISQUE et TERRITOIRE

Echelle : 1/5 000e

